

УТВЕРЖДЕНА
постановлением Правительства Свердловской области
от 11.02.2014 № 70-ПП
«О координации деятельности в сфере формирования
доступной среды жизнедеятельности для инвалидов и
других маломобильных групп населения на территории
Свердловской области»

УТВЕРЖДАЮ
Заведующий

МБДОУ детского сада №277

/ Мышкина Е.О.

(подпись, И.О.)



(М.П.)

« 08 » 05 2024 года

ПАСПОРТ доступности объекта социальной инфраструктуры и предоставляемых на нем услуг

№ 1

08.05.2024 года

1. Общие сведения об объекте

1.1. Вид (наименование) объекта: Муниципальное бюджетное дошкольное образовательное учреждение детский сад № 277.

1.2. Полный почтовый адрес объекта: 620010 Свердловская обл., г. Екатеринбург, ул. Бородина, 2а.

1.3. Сведения о размещении объекта:

отдельно стоящее здание (количество этажей) 2 этажа, 838,0 кв. м.,
наличие прилегающего земельного участка (да/нет), 301,6 кв. м.

1.4. Год постройки здания 1978 г., последнего капитального ремонта 2014 г.

1.5. Дата предстоящих плановых ремонтных работ:

текущего нет, капитального нет.

1.6. Сведения об организации, расположенной на объекте:

1.6.1. Наименование организации, расположенной на объекте:

полное наименование (по учредительным документам): Муниципальное бюджетное дошкольное образовательное учреждение детский сад № 277

сокращенное наименование (по учредительным документам): МБДОУ детский сад № 277.

1.6.2. Юридический адрес организации, телефон, электронная почта:

620010 г. Екатеринбург, ул. Бородина 2а, тел.258-58-32, e-mail: mdou277@eduekb.ru.

1.6.3. Основание для пользования объектом (оперативное управление, аренда, собственность): оперативное управление.

1.6.4. Форма собственности объекта (государственная (федеральная, региональная), муниципальная, частная): муниципальная.

1.6.5. Вышестоящая организация (наименование): Департамент образования Администрации города Екатеринбурга.

1.6.6. Юридический адрес вышестоящей организации, телефон, электронная почта: г. Екатеринбург, проспект Ленина, 24а, тел/факс: 8(343)3712737, электронный адрес eduekb@ekadm.ru.

2. Характеристика деятельности организации на объекте (по обслуживанию населения)

2.1. Сфера деятельности (социальная защита, занятость, здравоохранение, культура, образование, транспорт, информация и связь, физическая культура и спорт): дошкольное образование.

2.2. Категории обслуживаемого населения по возрасту (дети, взрослые, все возрастные категории): дети дошкольного возраста от 2 до 8 лет.

2.3. Категории обслуживаемых инвалидов (инвалиды, передвигающиеся на креслах-колясках, инвалиды с нарушением опорно-двигательного аппарата, инвалиды с нарушением зрения, инвалиды с нарушением слуха, инвалиды с умственными нарушениями): категории инвалидов не обслуживаются.

2.4. Виды услуг: реализация основных образовательных программ, физические лица в возрасте 2 до 8 лет, присмотр и уход, физические лица от 2 до 8 лет.

2.5. Форма оказания услуг (на объекте, с длительным пребыванием, с проживанием, на дому, дистанционно): на объекте.

2.6. Плановая мощность:

посещаемость (количество обслуживаемых граждан в день) 152 чел.;

вместимость 155 чел.;

пропускная способность 163 чел.

2.7. Участие в исполнении индивидуальной программы реабилитации или абилитации инвалида (ребенка-инвалида) (да/нет): нет.

3. Состояние доступности объекта и предоставляемых на нем услуг

3.1. Путь следования к объекту пассажирским транспортом (описать маршрут движения с использованием пассажирского транспорта) остановка Бородина, (автобусы № 55, №60, №78, №79, №98; троллейбусы: №31, №36).

наличие адаптированного пассажирского транспорта к объекту: нет.

3.2. Путь к объекту от ближайшей остановки пассажирского транспорта:

3.2.1. Расстояние до объекта от остановки транспорта 500 метров.

3.2.2. Время движения (пешком) 6 минут.

3.2.3. Наличие выделенного от проезжей части пешеходного пути (да/нет): да.

3.2.4. Перекрестки (нерегулируемые, регулируемые, регулируемые со звуковой сигнализацией, таймером, нет): регулируемые.

3.2.5. Информация на пути следования к объекту (акустическая, тактильная, визуальная, нет): визуальная.

3.2.6. Перепады высоты на пути (съезды с тротуара) (нет/есть (описать)): есть, бордюры,

их обустройство для инвалидов, передвигающихся на креслах-колясках (нет/есть (описать)): нет.

3.3. Организация доступности объекта и предоставляемых на нем услуг для инвалидов¹

Номер строки	Категория инвалидов (вид нарушения)	Вариант организации доступности объекта и предоставляемых на нем услуг ²
1.	Все категории инвалидов и маломобильных групп населения ³	нет
2.	в том числе инвалиды:	
3.	передвигающиеся на креслах-колясках	нет
4.	с нарушением опорно-двигательного аппарата	ДУ
5.	с нарушением зрения	ДУ
6.	с нарушением слуха	ДУ
7.	с умственными нарушениями	ДУ

¹ С учетом СП 35-101-2001, СП 31-102-99.

² Указывается один из вариантов:

«А» (доступность всех зон и помещений (универсальная);

«Б» (специально выделенные для инвалидов участки и помещения);

«ДУ» (дополнительная помощь сотрудника, услуги на дому, дистанционно);

«Нет» (не организована доступность).

³ Указывается худший из вариантов ответа.

3.4. Состояние доступности основных структурно-функциональных зон объекта

Номер строки	Основные структурно-функциональные зоны объекта	Состояние доступности объекта для основных категорий инвалидов ⁴						
		К (для передвигающихся на креслах-колясках)	О (с нарушениями опорно-двигательного аппарата)	С (с нарушениями зрения)	Г (с нарушениями слуха)	У (с умственными нарушениями)	Для всех категорий маломобильных групп населения ⁵	
1.	Территория, прилегающая к зданию (участок)	ДУ	ДУ	ДУ	ДУ	ДУ	ДУ	ДУ
2.	Вход (входы) в здание	ДУ	ДЧ	ДУ	ДП	ДП	ДУ	ДУ
3.	Путь (пути) движения внутри здания, включая пути эвакуации	НЕТ	ДУ	ДУ	ДУ	ДП	ДУ	НЕТ
4.	Зона целевого назначения здания (целевого посещения объекта)	НЕТ	ДЧ	ДУ	ДУ	ДУ	ДУ	НЕТ
5.	Санитарно-гигиенические помещения	ДУ	ДУ	ДУ	ДУ	ДУ	ДУ	ДУ
6.	Система информации и связи (на всех зонах)	ДУ	ДУ	ДУ	ДУ	ДУ	ДУ	ДУ
7.	Пути движения к объекту (от остановки транспорта)	ДУ	ДУ	НЕТ	ДП	ДП	ДУ	НЕТ
8.	Все зоны и участки ⁵	НЕТ	ДУ	НЕТ	ДУ	ДУ	ДУ	НЕТ

⁴ Указывается:

ДП – доступно полностью (доступность для всех категорий инвалидов и других маломобильных групп населения);

ДЧ – доступно частично (достижимость мест целевого назначения для отдельных категорий инвалидов);

ДУ – доступно условно (организация помощи сотрудниками организации или иной альтернативной формы обслуживания (на дому, дистанционно, иное));

нет – недоступно (не предназначен для посещения инвалидами и другими маломобильными группами населения).
 5 Указывается худший из вариантов ответа.

3.5. Итоговое заключение о состоянии доступности объекта и предоставляемых на нем услуг:
 Объект признан:

-недоступен для категории инвалидов - с нарушениями зрения, для передвигающихся на креслах-колясках,
 -доступен условно для инвалидов с нарушениями слуха, инвалидам с нарушениями умственного развития, инвалидам с другими нарушениями опорно-двигательного аппарата.

4. Управленческое решение

4.1. Рекомендации по адаптации основных структурно-функциональных зон объекта:

Номер строки	Основные структурно-функциональные зоны объекта	Рекомендации по адаптации объекта (вид работы) ^б			
		не нуждается (доступ обеспечен)	ремонт (текущий, капитальный), оснащение оборудованием	индивидуальное решение с техническими средствами реабилитации	технические решения невозможны – организация альтернативной формы обслуживания
1.	Территория, прилегающая к зданию (участок)	-	-	-	-
2.	Вход (входы) в здание	-	-	-	-
3.	Путь (пути) движения внутри здания, включая пути эвакуации	-	-	-	Технические решения невозможны – организация альтернативной формы обслуживания
4.	Зона целевого назначения здания (целевого посещения объекта)	-	-	-	технические решения невозможны – организация альтернативной формы обслуживания
5.	Санитарно-гигиенические помещения	-	-	-	-

Номер строки	Основные структурно-функциональные зоны объекта	Рекомендации по адаптации объекта (вид работы) ^б			
		не нуждается (доступ обеспечен)	ремонт (текущий, капитальный), оснащение оборудованием	индивидуальное решение с техническими средствами реабилитации	технические решения невозможны – организация альтернативной формы обслуживания
6.	Система информации и связи (на всех зонах)	-	-	-	-
7.	Пути движения к объекту (от остановки транспорта)	-	-	-	технические решения невозможны – организация альтернативной формы обслуживания
8.	Все зоны и участки	-	-	-	технические решения невозможны – организация альтернативной формы обслуживания

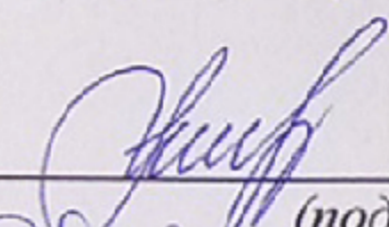
^б Указываются конкретные рекомендации по каждой структурно-функциональной зоне.

4.2. Период проведения работ: по мере финансирования.


4.3. Ожидаемый результат (по состоянию доступности объекта) после выполнения работ по адаптации основных структурно-функциональных зон объекта: для категории инвалидов - с нарушениями зрения, для передвигающихся на креслах-колясках уровень повысится доступно условно.


5. Паспорт доступности объекта социальной инфраструктуры и предоставляемых на нем услуг (далее – Паспорт доступности объекта) разработан комиссией по проведению обследования и паспортизации объекта социальной инфраструктуры и предоставляемых на нем услуг (далее – Комиссия):

Председатель Комиссии:

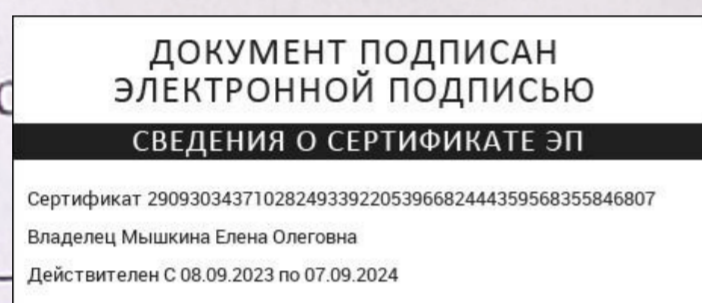

_____/Мышкина Е.О.
(подпись/Ф.И.О.)

Члены Комиссии:


_____/Коновалова Н.В.
(подпись/Ф.И.О.)


_____/Черняк Е.А.
(подпись/Ф.И.О.)

6. К



ности объекта направлена 13.05.2024г.
(дата)

В

е социальной политики № 25

(наименование территориального отраслевого исполнительного органа государственной власти Свердловской области – управления социальной политики Министерства социальной политики Свердловской области)

для размещения информации о состоянии доступности объекта социальной инфраструктуры и предоставляемых на нем услуг для инвалидов и других маломобильных групп населения Свердловской области в автоматизированной информационной системе «Доступная среда Свердловской области» в информационно-телекоммуникационной сети «Интернет».