

СОГЛАСОВАНО
Председатель Комитета по
транспорту, организации дорожного
движения и развитию улично-
дорожной сети
И.Ю. Ощепков
«12» 07 2021 г.



СОГЛАСОВАНО
Начальник отдела ГИБДД
Управления Министерства
внутренних дел России
по г. Екатеринбургу
Подполковник полиции
В.Л. Буйдалин
«26» 07 2021 г.

ПАСПОРТ

ДОРОЖНОЙ БЕЗОПАСНОСТИ

Муниципального автономного дошкольного образовательного
учреждения детского сада № 277
(ул. Бородина, 2а)

Екатеринбург 2021 г

Общие сведения

1. План-схемы образовательного учреждения.

1. Район расположения МБДОУ № 277, пути движения транспортных средств и воспитанников.
2. Организация дорожного движения в непосредственной близости от МБДОУ № 277 с размещением соответствующих технических средств организации дорожного движения, маршруты движения детей и расположение парковочных мест.
3. Пути движения транспортных средств к местам разгрузки/погрузки и рекомендуемые безопасные пути передвижения детей по территории МБДОУ № 277.

Общие сведения

Муниципальное бюджетное дошкольное образовательное учреждение детский сад № 277, Чкаловского района г. Екатеринбурга
Юридический адрес: 620010, г. Екатеринбург, ул. Бородина, 2 а
Фактический адрес: 620010, г. Екатеринбург, ул. Бородина, 2 а

Руководители образовательного учреждения:

Руководитель	Фамилия, имя, отчество	телефон
Заведующий МБДОУ № 277	Коковина Наталья Борисовна	258-58-32
Заместитель заведующего по воспитательной и методической работе	Апсаликова Юлия Геннадьевна	258-58-32
Заведующий хозяйством	Кучина Алена Рафисовна	258-55-44
Ответственные работники муниципального органа образования	Заместитель начальника управления образования Чкаловского района города Екатеринбурга Власова Елена Юрьевна	269-15-46
Ответственный от Госавтоинспекции: ст. лейтенант полиции, инспектор по пропаганде 6 роты полка ДПС УМВД России по г. Екатеринбург	Некрасова Наталья Владимировна	263-19-76
Ответственный работник за мероприятия по профилактике детского травматизма:	заместитель заведующего по воспитательно-методической работе Апсаликова Юлия Геннадьевна	258-58-32
Руководитель или ответственный работник дорожно-эксплуатационной организации, осуществляющей содержание технических средств организации дорожного движения (ТСОДД)*	ЕМУП «СМЭП Екатеринбурга» директор Волгин О.В.	233-57-66

Руководитель или ответственный работник дорожно-эксплуатационной организации, осуществляющей содержание улично- дорожной сети (УДС)*	МБУ «Чкаловское ДЭУ» директор Онегов М.С.	266-68-48
--	--	-----------

Количество воспитанников: 160 человек

Наличие уголка по БДД: нет

Наличие кабинета по БДД: нет.

Наличие игровых зон по БДД: в каждом групповом помещении согласно возрастному зонированию (6 групповых помещений: 2 на первом этаже, 4 на втором этаже)

Наличие авто городка (площадки) по БДД: нет

Наличие автобуса в образовательном учреждении: нет.

Время организации непрерывной образовательной деятельности в МБДОУ № 277: 09.00 – 10.30

Детский сад работает в режиме пятидневной рабочей недели с 10,5-часовым пребыванием детей с 7:30 до 18:00 часов, исключая выходные и праздничные дни.

Телефоны оперативных служб:

Вызов со стационарного телефона:

01 - Вызов пожарной охраны или спасателей

02 - Вызов полиции

03 - Вызов скорой медицинской помощи

04 - Вызов газовой аварийной службы

112 - Единый телефон спасения

Вызов с мобильного телефона

Оператор Мотив, Скайлинк

901 — Вызов пожарной охраны или спасателей

902 — Вызов полиции

903 — Вызов скорой медицинской помощи

904 — Вызов газовой аварийной службы

Оператор Мегафон, МТС, Ю-Тел

010 — Вызов пожарной охраны или спасателей

020 — Вызов полиции

030 — Вызов скорой медицинской помощи

040 — Вызов аварийной газовой службы

Оператор Билайн

001 — Вызов пожарной охраны или спасателей

002 — Вызов полиции

003 — Вызов скорой медицинской помощи

004 — Вызов аварийной газовой службы

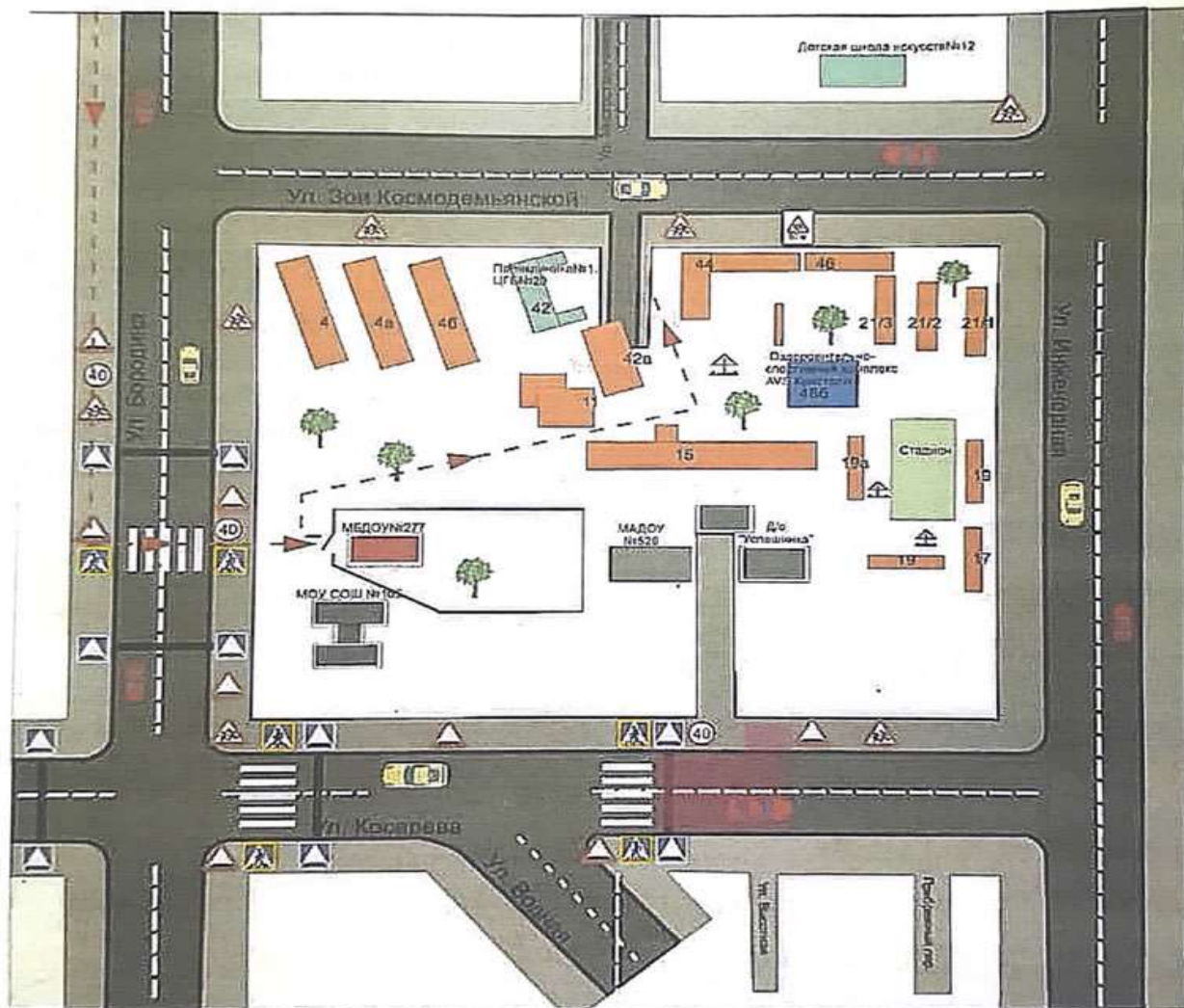
Ближайшее отделение полиции - № 13 (по адресу – ул. Инженерная ,54)



Телефон дежурной части – 258-02-02.

Заведующий МБДОУ или его заместитель сообщает о чрезвычайном происшествии в полицию по тел. 02, 258-02-02, оперативным службам ФСБ по тел. 358-82-92, 371-37-51

1. План-схемы образовательного учреждения

1. Район расположения образовательного учреждения, пути движения транспортных средств и детей (воспитанников)



-  - проезжая часть
-  - тротуар
-  - жилая застройка
-  - опасные участки
-  - движение детей в (из) МАДОУ

На схеме показан район расположения образовательного учреждения. Здания, улично-дорожная сеть с учетом остановок общественного транспорта, центром которого является образовательное учреждение.

Территория, указанная на схеме, включает:

- образовательное учреждение;
- расположение жилых домов, зданий и сооружений;
- автомобильные дороги и тротуары;
- пути движения транспортных средств;
- пути движения воспитанников из образовательного учреждения;
- опасные участки (места несанкционированных переходов на подходах к образовательному учреждению);
- названия улиц и нумерация домов.

Схема необходима для общего представления о районе расположения образовательного учреждения. На схеме обозначены наиболее частые пути движения воспитанников от дома (от отдаленных остановок маршрутных транспортных средств) к образовательному учреждению и обратно.

При исследовании маршрутов движения детей необходимо уделить особое внимание опасным зонам, где дети (обучающиеся, воспитанники) пересекают проезжие части дорог не по пешеходному переходу.

2. Схема организации дорожного движения в непосредственной близости от образовательного учреждения с размещением соответствующих технических средств организации дорожного движения, маршрутов движения детей и расположения парковочных мест.



- проезжая часть
- тротуар
- жилая застройка
- - направление движения детей от остановок частных транспортных средств
- ← - направление движения детей от остановок маршрутных транспортных средств

Схема организации дорожного движения ограничена автомобильными дорогами, находящимися в непосредственной близости от образовательной организации.

На схеме обозначены:

- здание образовательной организации с указанием территории, принадлежащей непосредственно образовательной организации (при наличии указать ограждение территории);

- автомобильные дороги и тротуары;

- уличные (наземные – регулируемые/нерегулируемые) и внеуличные (надземные/подземные) пешеходные переходы на подходах к образовательной организации;

- дислокация существующих дорожных знаков и дорожной разметки;

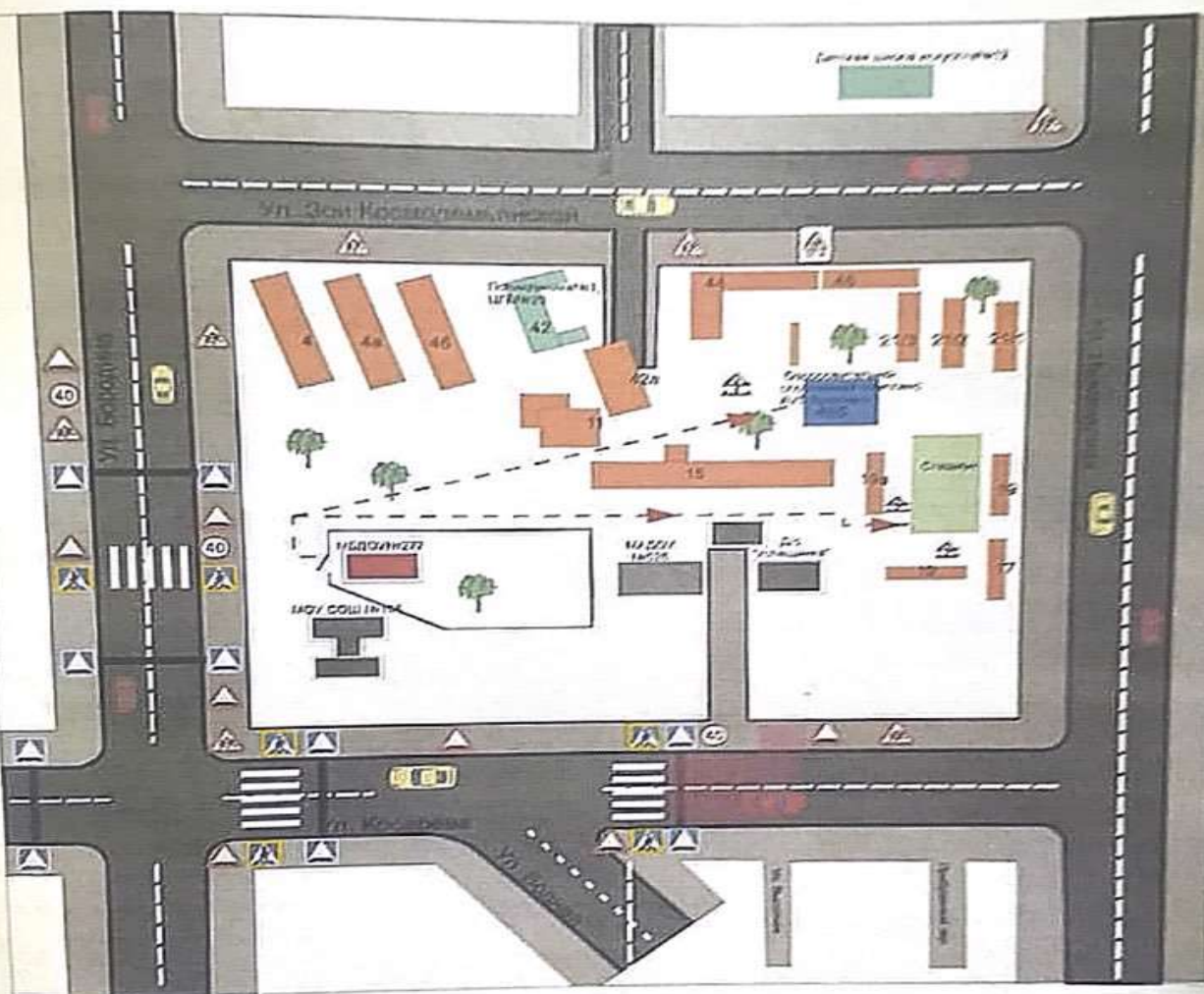
- другие технические средства организации дорожного движения;

- направление движения транспортных средств по проезжей части;

- направление безопасного маршрута движения детей.

На схеме указано расположение остановок маршрутных транспортных средств и безопасные маршруты движения детей от остановочного пункта к образовательной организации и обратно;

3. Маршруты движения организованных групп детей от образовательного учреждения к стадиону, парку или спортивно-оздоровительному комплексу



- проезжая часть
- тротуар
- жилая застройка
- опасные участки
- движение детей в (из) МАОУ

На схеме указана примерная траектория движения транспортных средств на территории образовательной организации, в том числе места погрузки/разгрузки, а также безопасный маршрут движения детей во время погрузочно-разгрузочных работ.

4. План-схема пути движения транспортных средств и детей (воспитанников) при проведении дорожных ремонтно-строительных работ вблизи образовательного учреждения



- проезжая часть
- тротуар
- жилая застройка
- временная пешеходная дорожка
- движение детей в (из) МАДОУ

На схеме указано место производства дорожных ремонтно-строительных работ, его обустройство дорожными знаками и ограждениями, иными техническими средствами организации дорожного движения, а также безопасный маршрут движения детей к образовательной организации с учетом изменения маршрута движения по тротуару.

На схеме обозначены:

- участок производства дорожных ремонтно-строительных работ;
- автомобильные дороги;
- тротуары;
- альтернативные пути (обходы места производства дорожных ремонтно-строительных работ пешеходами и объезды транспортными средствами);
- здание образовательной организации;
- ограждение территории образовательной организации.